

Zonas Homogéneas Físicas - Copacabana Rural Mayo/2022

“En el Norte del Área Metropolitana se presentan las formaciones vegetales o zonas de vida: bosque húmedo premontano; bosque muy húmedo premontano; bosque húmedo montano bajo; bosque muy húmedo montano bajo. Estas zonas corresponden sólo a áreas rurales.

Bosque Húmedo Premontano: comprende las áreas que tienen como límites climáticos generales una biotemperatura media aproximada entre 18 y 24° C, un promedio anual de lluvias entre los 1.000 y 2.000 m, sobre el nivel del mar.

Bosque muy Húmedo Premontano: la biotemperatura media entre 18 y 24°C,

pero el promedio anual de lluvias varía entre 2.000 y 4.000 mm.”¹

El municipio de Copacabana conformado por las veredas Alvarado, Zarzal La Luz, Quebrada Arriba, Peñolcito, Sabaneta, Fontidueño, Ancón, Zarzal Curazao, Granizal, Cabuyal, Montañita, Noral, La Veta, El salado y Convento; de las mencionadas, se conserva zonas de bosque, en las veredas Quebrada Arriba, Peñolcito, Alvarado, Zarzal La Luz, Sabaneta, Fontidueño, La Veta, El salado, Convento, Cabuyal, Montañita y Granizal. Categoría en la que se hace énfasis en el presente informe por tener un papel protagónico en el concepto de lo rural.

¹<https://www.copacabana.gov.co/MiMunicipio/Paginas/Ecologia.aspx>



Bosque Vereda Alvarado. Observatorio Territorial Metropolitano. 2022

Al escuchar la palabra RURAL, nuestra mente se traslada al campo, a labores propias de la tierra, a los animales, el descanso, la belleza escénica como riqueza de la herencia que aún






Salto El Limonar – Zarzal La Luz²

conservamos; Copacabana no es ajeno a este concepto, a pesar de la evidente fragmentación del territorio aún se

conservan bosques como fuente de vida y biodiversidad, en protección de las personas, los animales y del planeta mismo. Y solamente no es el fenómeno de la fragmentación de la tierra, sino también el proceso de transición del uso agropecuario, hacía el uso recreacional y la inevitable expansión urbana que, si bien va de la mano del desarrollo, también es cierto las implicaciones que puede traer en la demanda del suelo y en la absorción de la esencia rural.

Pero fuera de estas zonas de bosque, el municipio cuenta con otras categorías encontradas en el estudio de zonas físicas, las cuales a continuación se mencionarán, al igual que su zona de concentración:

Tierras de labor no irrigada Cultivos	Quebrada Arriba, Granizal	
Pastos Naturales	Veta, El Salado, Convento, Noral, Cabuyal, Montañita, Zarzal Curazao, Fontidueño, Sabaneta, Peñolcito, Quebrada Arriba, Zarzal La Luz, Quebrada Arriba, Granizal	
Bosques	Zarzal La Luz, La Veta, El Salado, Convento, Sabaneta Fontidueño Granizal, Peñolcito, Cabuyal, Montañita, Quebrada Arriba, Alvarado.	

²<https://www.copacabana.gov.co/MiMunicipio/Paginas/Sitios-de-Interes.aspx>

Vivienda Campestre	Sabaneta, Fontidueño, Ancón, Zarzal Curazao, Montañita, Peñolcito, Quebrada Arriba, Zarzal La Luz, Cabuyal, Alvarado, Noral, Convento, El Salado, La Veta	
Condiciones especiales	La Veta, El Convento, Quebrada Arriba, Sabaneta, Montañita, Alvarado	
Comercio	Quebrada Arriba, Peñolcito, Alvarado, Zarzal Curazao, Noral	
Industria	Fontidueño, Ancón, Cabuyal, Convento, Zarzal Curazao, Noral	
Residencial Rural	Peñolcito, Quebrada Arriba, Zarzal La Luz, Fontidueño, Granizal, Sabaneta, El Salado, Cabuyal, Montañita, Alvarado	

De acuerdo a la normatividad establecida, en el establecimiento de las zonas homogéneas físicas, fuera de la identificación en el trabajo de campo de las diferentes categorías del uso del suelo en la actualidad, también es necesaria la identificación de variables como las vías, topografía, aguas y

servicios públicos, dentro de lo que se establece de acuerdo a lo observado en general en la zona rural del municipio, la buena disponibilidad de sus aguas, una topografía en general inclinada, se evidencia un buen cubrimiento de los servicios públicos y la concentración de sus vías en vías pavimentadas.

AGUAS	Abundantes	42,2%
	Suficientes	57,8%
TOPOGRAFÍA	Empinado	7,6%
	Inclinado	84,4%
	Plano	7,9%
SERVICIOS PÚBLICOS	Basicos_Completos	53,3%
	Basicos_incompletos	2,9%
	Basicos_Y_Complementarios	43,5%
	Sin_Servicios	0,3%
VÍAS	Afirmadas	3,5%
	Destapadas	16,5%
	Pavimentadas	76,2%
	Peatonales	3,2%
	Sin vías	0,6%

En el presente estudio, es inevitable, necesario y esperado, el desarrollo del municipio de Copacabana, con la confianza en que toda la proyección municipal vaya de la mano del control

de las entidades territoriales y la conciencia de los Copacabanenses, para conservar la riqueza de tan bello patrimonio heredado, como lo es su naturaleza.